

Département de l'Orne

VAL AU PERCHE



Dossier N°	DP 061 484 26 00016
Date de dépôt :	22/04/2026
Demandeur :	Mme JOLLIET Nathalie
Pour :	Construction d'une pergola en alu, teinte gris anthracite
Adresse du terrain :	3 Rue de la Fanerie - Le Theil-sur-Huisne 61260 VAL AU PERCHE

Mme JOLLIET Nathalie
3 Rue de la Fanerie
Le Theil-sur-Huisne
61260 VAL-AU-PERCHE

ATTESTATION DE NON-OPPOSITION DECLARATION PREALABLE

Le Maire de VAL AU PERCHE,

Vu le dépôt de la déclaration préalable daté du 22 avril 2026 sous le numéro de référence suivant DP 061 484 26 00016 sur un terrain situé **3 Rue de la Fanerie Le Theil-sur-Huisne 61260 VAL AU PERCHE**

- pour une surface de plancher créée de 0 m² ;
- Pour une emprise au sol créée de 0 m² ;

concernant le parcellaire : AE0240

visé par le règlement de la zone UC - Le Theil-zone urbaine de faible densité

Vu le code de l'urbanisme, notamment en ses articles L.242-1 à L.246-1, L.431-1, R.421-1 à R.424-5;

Vu le plan local d'urbanisme de la commune déléguée du Theil approuvé le 6 février 2006 ;

Vu l'arrêté préfectoral NOR 1303-15-0030 en date du 25 septembre 2015 portant création de la commune nouvelle de VAL au PERCHE constituée des anciennes communes de Gémages, La Rouge, Le Theil, L'Hermitière, Mâle et Saint- Agnan-sur-Erre,

Vu les pièces complémentaires fournies en date du 7 mai 2026 ;

DECIDE

IL N'EST PAS FAIT D'OPPOSITION A LA DEMANDE DE DECLARATION PREALABLE.

Fait à VAL AU PERCHE, le 15/05/2026

Le Maire

Sébastien THIROUARD



Date d'affichage en mairie : 22/04/2026

Votre projet est susceptible de générer le paiement de la taxe d'aménagement et de la redevance d'archéologie préventive. Elles seront exigibles à la date d'achèvement des opérations imposables (date à laquelle la construction est habitable ou utilisable) en application de l'article 1406 du code général des impôts. Le bénéficiaire devra déclarer les caractéristiques de son bien dans les 90 jours de son achèvement sur le service "gérer mes biens immobiliers" disponible sur l'espace sécurisé impots.gouv.fr

I. **Le (ou les) demandeur peut contester la légalité de la décision dans les deux mois qui suivent la date de sa notification.** A cet effet il peut saisir le tribunal administratif territorialement compétent d'un recours contentieux dans les DEUX MOIS à partir de la transmission de la décision attaquée. Le tribunal administratif peut être saisi directement au bureau du greffe de la juridiction, par voie postale ou par l'application informatique "Télérecours citoyens" accessible par le site internet www.telerecours.fr

II. Par ailleurs, conformément à l'article L.412-2 du code des relations entre le public et l'administration, un recours administratif préalable peut être obligatoire. Notamment lorsque le projet - situé dans le périmètre d'un site patrimoniale remarquable ou dans les abords des monuments historiques - a été refusé ou comporte des prescriptions suite au refus d'accord ou des conditions exprimées par l'Architecte des Bâtiments de France, le Préfet de Région doit être saisi au préalable dans les conditions de l'article R.424-14 du code de l'urbanisme.

III. Il peut également dans un délai d'un mois suivant la date de sa notification, saisir d'un recours gracieux l'auteur de la décision. L'absence de réponse au terme de deux mois vaut rejet implicite.

IV. Conformément à l'article L.600-12-2 du code de l'urbanisme, le délai des recours contentieux - mentionné ci dessus au I. contre une décision n'est pas prorogé par l'exercice d'un recours hiérarchique (II.) ou gracieux (III.)

Durée de validité de la déclaration préalable :

Conformément aux articles R.424-21 et R.424-22, l'autorisation peut être prorogée pour une année si les prescriptions d'urbanisme de tous ordres et le régime des taxes et participations n'ont pas évolué. Dans ce cas la demande de prorogation est établie en deux exemplaires et adressée par pli recommandé ou déposée à la mairie deux mois au moins avant l'expiration du délai de validité.

Le (ou les) bénéficiaire du permis / de la déclaration préalable peut commencer les travaux après avoir :

- installé sur le terrain, pendant toute la durée du chantier, un panneau visible de la voie publique décrivant le projet. Le modèle de panneau, conforme aux prescriptions des articles A. 424-15 à A. 424-19, est disponible à la mairie, sur le site internet urbanisme du gouvernement, ainsi que dans la plupart des magasins de matériaux). Cet affichage mentionne également l'obligation, prévue à peine d'irrecevabilité par l'article R.600-1, de notifier tout recours administratif ou tout recours contentieux à l'auteur de la décision et au bénéficiaire du permis ou de la décision prise sur la déclaration préalable.

Attention : l'autorisation n'est définitive qu'en l'absence de recours ou de retrait :

- dans le délai de deux mois à compter de son affichage sur le terrain, sa légalité peut être contestée par un tiers. Dans ce cas, l'auteur du recours est tenu d'en informer le (ou les) bénéficiaires du permis au plus tard quinze jours après le dépôt du recours.

L'autorisation est délivrée sous réserve du droit des tiers : elle a pour objet de vérifier la conformité du projet aux règles et servitudes d'urbanisme. Elle n'a pas pour objet de vérifier que le projet respecte les autres réglementations et les règles de droit privé. Toute personne s'estimant lésée par la méconnaissance du droit de propriété ou d'autres dispositions de droit privé peut donc faire valoir ses droits en saisissant les tribunaux civils, même si l'autorisation respecte les règles d'urbanisme.

Les obligations du (ou des) bénéficiaire de l'autorisation :

Il doit souscrire l'assurance dommages-ouvrages prévue par l'article L.242-1 du code des assurances.



Déclaration attestant l'achèvement et la conformité des travaux

Ce document est émis par le ministère en charge de l'urbanisme.

- i Depuis le 1^{er} janvier 2022, vous pouvez déposer votre demande par voie dématérialisée selon les modalités définies par la commune compétente pour la recevoir.


Ce formulaire peut se remplir facilement sur ordinateur avec un lecteur pdf.

Vous devez utiliser ce formulaire si :

Cadre réservé à la mairie du lieu du projet

- vous déclarez l'achèvement partiel ou total des travaux de construction ou d'aménagement.
- vous déclarez que les travaux de construction ou d'aménagement sont conformes à l'autorisation et respectent les règles générales de construction.
- vous déclarez que le changement de destination a été effectué et est conforme au permis.
- vous déclarez que la division de terrain a été effectuée et est conforme au permis ou à la déclaration préalable.

La présente déclaration a été reçue à la mairie



Cachet de la mairie et signature du receveur

le _____

1 Désignation du permis ou de la déclaration préalable

Permis de construire N° _____

Permis d'aménager N° _____

S'agit-il d'un aménagement pour lequel l'aménageur a été autorisé à différer les travaux de finition des voiries ?

Oui Non

Si oui, date de finition des voiries fixée au : _____

Déclaration préalable N° _____

2 Identité du déclarant

Le déclarant est le titulaire de l'autorisation

2.1 Vous êtes un particulier

Nom

Prénom

2.2 Vous êtes une personne morale

Dénomination

Raison sociale

N° SIRET


Type de société (SA, SCI...)

Représentant de la personne morale :

Nom

Prénom

3 Coordonnées du demandeur

 Ne remplir qu'en cas de changement des coordonnées du titulaire de l'autorisation ou du déclarant. Vous pouvez également remplir la fiche complémentaire en cas de changement des coordonnées du déclarant ou du titulaire du permis.

Adresse : Numéro : Voie :

Lieu-dit :

Localité :

Code postal : BP : Cedex :

Si le demandeur habite à l'étranger :

Pays : Division territoriale :

Adresse électronique :

@

J'accepte de recevoir à l'adresse électronique communiquée les réponses de l'administration et notamment par lettre recommandée électronique ou par un autre procédé électronique équivalent les documents habituellement notifiés par lettre recommandée avec accusé de réception.

4 Achèvement des travaux

Chantier achevé le :

Changement de destination effectué le :

Pour la totalité des travaux

Pour une tranche des travaux

Veillez préciser quels sont les aménagements ou constructions achevés :

Surface de plancher créée (en m²) :

Nombre de logements terminés : dont individuels : dont collectifs :

Répartition du nombre de logements terminés par type de financement

Logement Locatif Social :

Accession Sociale (hors prêt à taux zéro) :

Prêt à taux zéro :

Autres financements :

J'atteste que les travaux sont achevés et qu'ils sont conformes à l'autorisation (permis ou non-opposition à la déclaration préalable)^[1]

À

À

Fait le

Fait le

Signature du (ou des) déclarant(s)

Signature de l'architecte s'il a dirigé les travaux

[1] La déclaration doit être signée par le bénéficiaire de l'autorisation ou par l'architecte, dans le cas où ils ont dirigé les travaux.

Pièces à joindre selon votre projet

i Cocher les pièces jointes à votre déclaration attestant l'achèvement et la conformité des travaux.

<input type="checkbox"/> AT.2 – Dans les cas prévus aux articles R. 122-37 et R. 122-38 du code de la construction et de l'habitation, la déclaration d'achèvement des travaux est accompagnée des attestations du respect des règles de construction parasismique, ainsi que des règles de construction liées au risque de retrait-gonflement des sols argileux [Art. R.462-4 du code de l'urbanisme] ;	<input type="checkbox"/> AT.4 – L'attestation de la prise en compte de la réglementation thermique prévue par l'article R. 122-26 du code de la construction et de l'habitation [Art. R.462-4-2 du code de l'urbanisme] ;
<input type="checkbox"/> AT.3 – L'attestation de respect de la réglementation thermique, lorsqu'elle est exigée en application de l'article R. 122-24 du code de la construction et de l'habitation [Art. R.462-4-1 du code de l'urbanisme] ; Ou <input type="checkbox"/> AT.3-1 – L'attestation de respect des exigences de performance énergétique et environnementale, lorsque celle-ci est exigée en application de l'article R. 122-24-3 du code de la construction et de l'habitation [Art. R.462-4-1 du code de l'urbanisme] ;	<input type="checkbox"/> AT.5 – Dans les cas prévus aux articles R. 154-6 et R. 154-7 du code de la construction et de l'habitation, la déclaration d'achèvement des travaux est accompagnée d'un document établi par une personne mentionnée à l'article L. 122-12 de ce code et attestant pour l'opération de construction considérée du respect par le maître d'ouvrage des règles relatives à l'acoustique et l'accessibilité prévues respectivement au chapitre IV du titre V et au titre VI du présent livre [Art. R.462-4-3 du code de l'urbanisme].

▲ Dans le cadre d'une saisine par voie papier

La déclaration attestant l'achèvement et la conformité des travaux est adressée :

- soit par pli recommandé avec demande d'avis de réception postal au maire de la commune ;
- soit déposée contre décharge à la mairie.

À compter de la réception en mairie de la déclaration, l'administration dispose d'un délai de trois mois pour contester la conformité des travaux au permis ou à la déclaration préalable. Ce délai est porté à cinq mois si votre projet entre dans l'un des cas prévu à l'article R. 462-7 du code de l'urbanisme^[2].

Dans le délai de 90 jours à compter du moment où les locaux sont utilisables, même s'il reste

encore des travaux à réaliser, le propriétaire doit adresser une déclaration par local (maison individuelle, appartement, local commercial, etc.) au centre des impôts ou au centre des impôts fonciers (consulter ces services). Ces obligations déclaratives s'appliquent notamment lorsque le permis ou la déclaration préalable ont pour objet la création de surfaces nouvelles ou le changement de destination et le cas échéant de sous-destination de surfaces existantes. Le défaut de déclaration entraîne la perte des exonérations temporaires de taxe foncière de 2, 10, 15 ou 20 ans (dispositions de l'article 1406 du code général des impôts).

[2] Travaux concernant un immeuble inscrit au titre des monuments historiques ; travaux situés dans le périmètre d'un site patrimonial remarquable, dans un site classé ou en instance de classement au titre du code de l'environnement, travaux concernant un immeuble de grande hauteur ou recevant du public ; travaux situés dans le cœur d'un parc national ou dans un espace ayant vocation à être classés dans le cœur d'un futur parc national ; travaux situés dans un secteur couvert par un plan de prévention des risques.

Traitements des données à caractère personnel

Conformément au Règlement (UE) 2016/679 relatif à la protection des personnes physiques à l'égard du traitement des données à caractère personnel et à la libre circulation des données et de la loi

n° 78-17 du 6 janvier 1978 relative à l'informatique, aux fichiers et aux libertés modifiée, vous disposez d'un droit d'accès et de rectification.


1 Traitement des données à des fins d'instruction de la demande d'autorisation

Vos données recueillies seront transmises aux services compétents pour l'instruction de votre demande. Pour toute information, question ou exercice

de vos droits portant sur la collecte et le traitement de vos données à des fins d'instruction, veuillez prendre contact avec la mairie du lieu de dépôt de votre dossier.

2 Traitements à des fins de mise en œuvre et de suivi des politiques publiques basées sur la construction neuve et de statistiques

Vos données à caractère personnel sont traitées automatiquement par le Service des données et études statistiques (SDES), service statistique ministériel de l'énergie, du logement, du transport et de l'environnement rattaché au Ministère en charge de l'urbanisme, à des fins de mise en œuvre et de suivi des politiques publiques basées sur la construction neuve et de statistiques sur le fondement des articles R. 423-75 à R. 423-79 du code de l'urbanisme.

Pour toute information complémentaire, vous devez vous reporter à l'arrêté du 16 mars 2021 relatif au traitement automatisé des données d'urbanisme énumérées à l'article R. 423-76 du code de l'urbanisme dénommé « SITADEL » au ministère en charge de l'urbanisme, présent sur le site Légifrance à l'adresse suivante* .

Concernant SITADEL, vous pouvez exercer vos droits d'accès et de rectification auprès du délégué à la protection des données (DPD) du ministère en charge de l'urbanisme :

• à l'adresse suivante :

rqpd.bacs.sdes.cqdd@developpement-durable.gouv.fr ou dpd.daj.sq@developpement-durable.gouv.fr

Attention, si votre question concerne le traitement de vos données à des fins d'instruction, veuillez vous reporter au 1).

Si vous estimez que vos droits ne sont pas respectés, vous pouvez faire une réclamation auprès de la Commission Nationale Informatique et Libertés (CNIL), à partir de son formulaire de contact <https://www.cnil.fr/fr/plaintes>.

* <https://www.legifrance.gouv.fr/jorf/id/JORFTEXT000043279929>